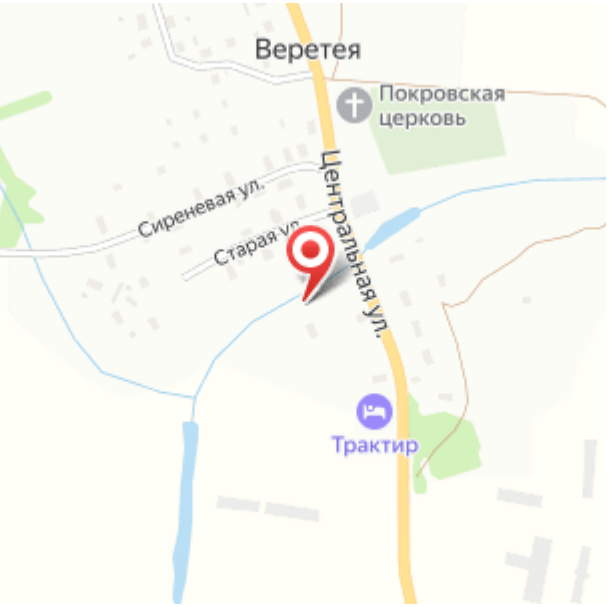

Продажа

Участок 54 соток (Земли населенных пунктов)

село Веретея Веретейское сельское поселение, Некоузский район,

Ярославская обл, Некоузский р-н, село Веретея

руб. **400 000**

Земельный участок в районе Рыбинского водохранилища. Разрешённое использование: земли населенных пунктов для ведения личного подсобного хозяйства. Море в двух километрах, до с. Борка - 6 км. Участок ровный, с плодородной землёй. Рядом дорога, жилые дома. Кадастровый номер 76:08:010511:57.

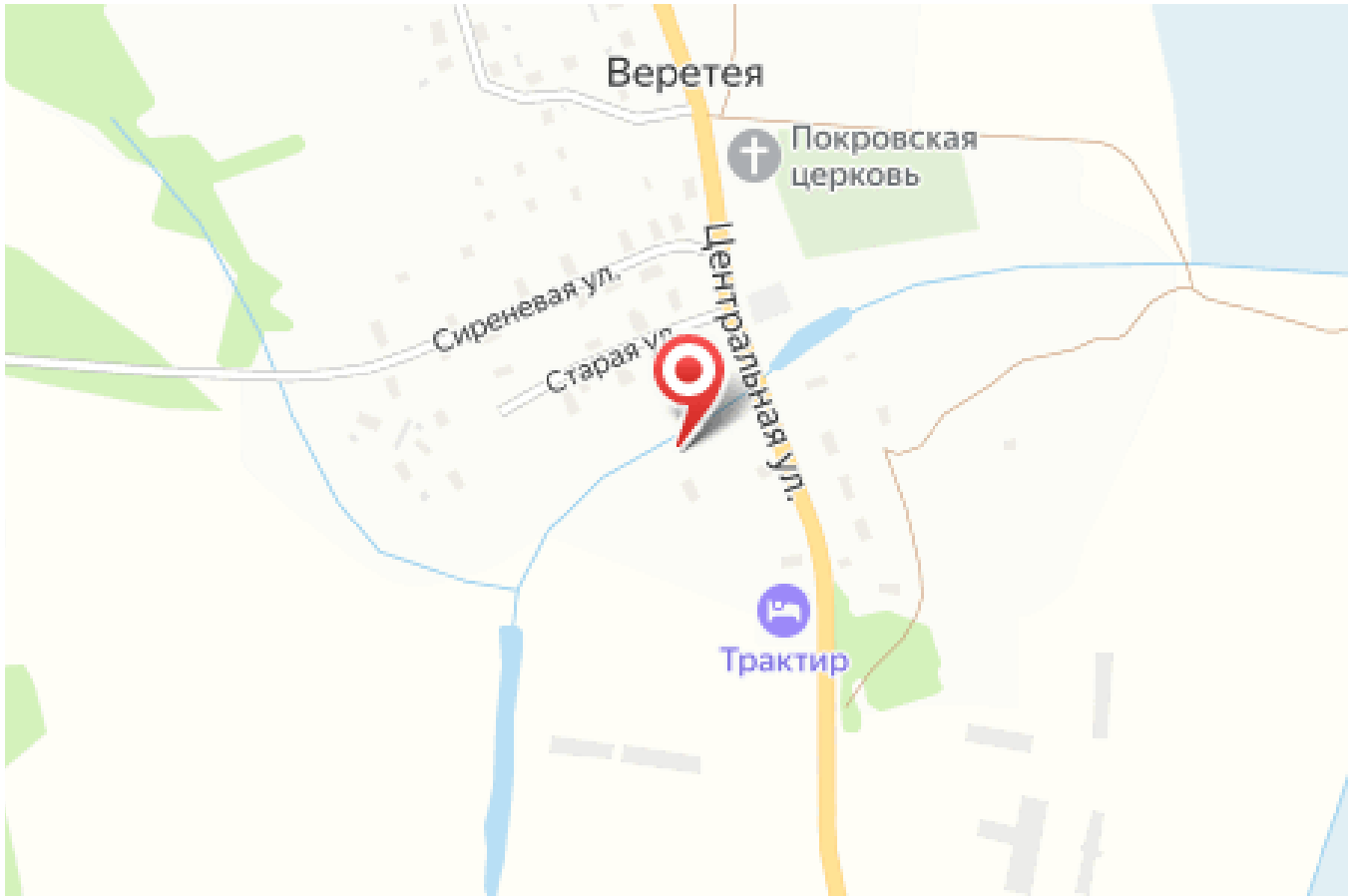

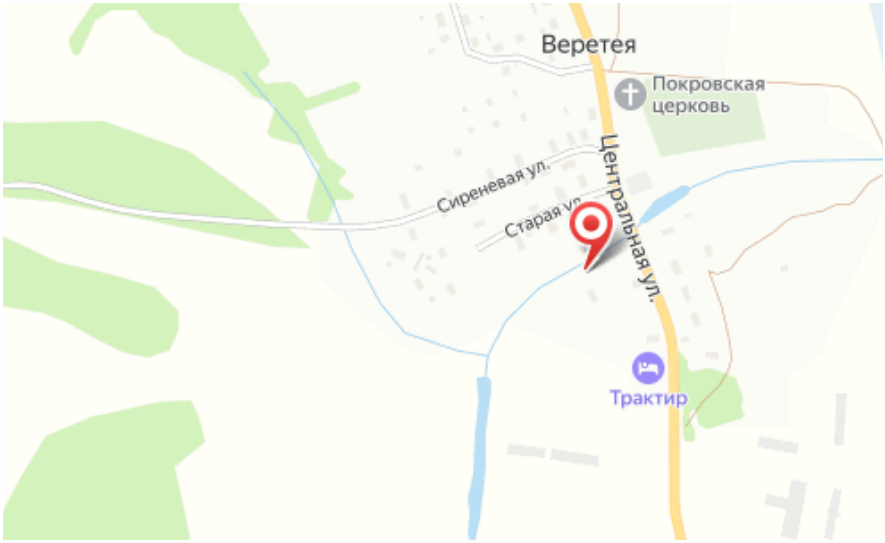

Площадь участка: **54 соток**
Расстояние до города: **140 км**

Тип участка: **Земли населенных пунктов**